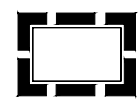


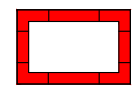
Legende:



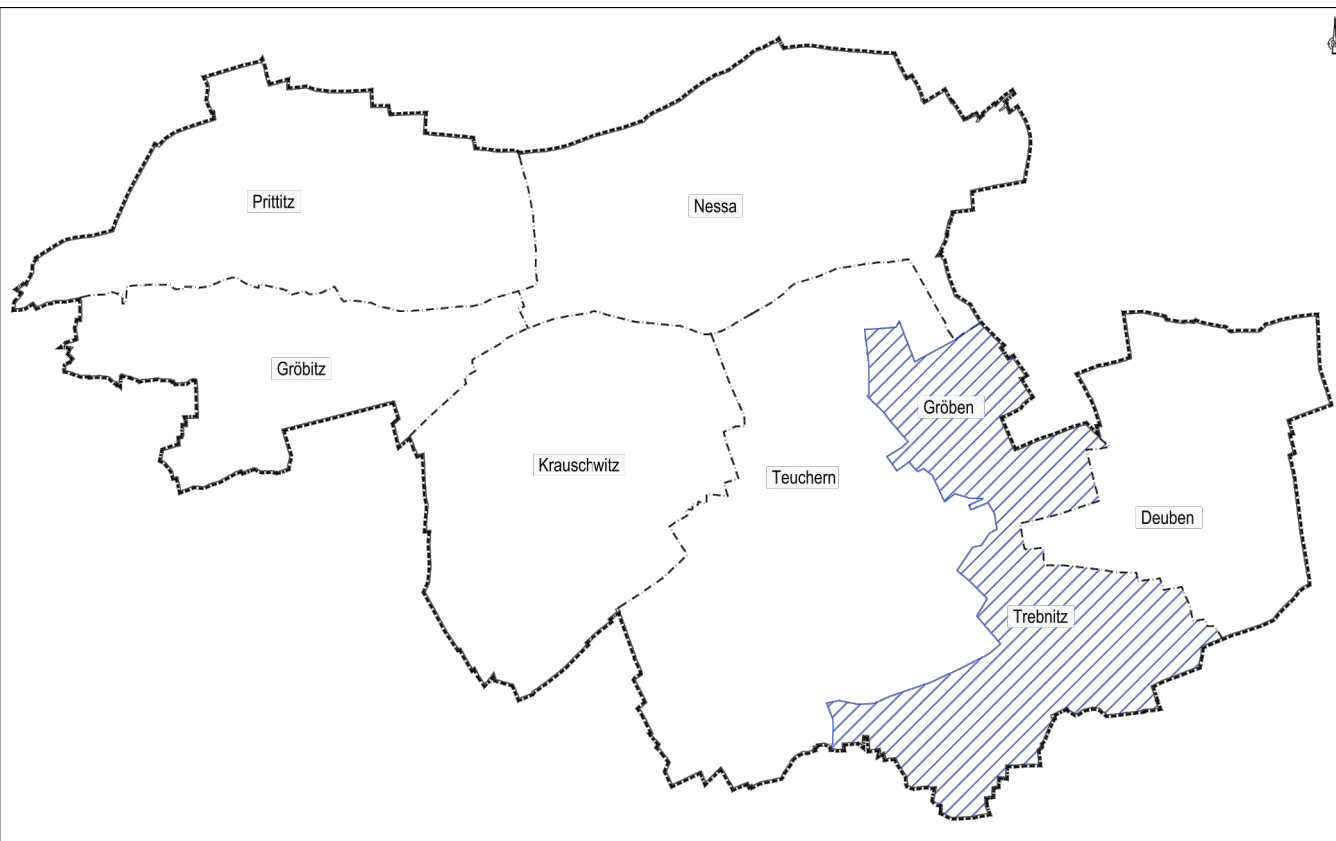
Grenze der Stadt Teuchern



Ortschaftsgrenzen



Flächenhafte archäologische Kulturdenkmale



Stadt Teuchern

2. Änderung des Teilflächennutzungsplans Teuchern und Ergänzung um die Ortschaften Gröben und Trebnitz, 1. Änderung des Teil-FNP Deuben, 1. Änderung des Teil-FNP Gröbitz
1. Änderung des Teil-FNP Krauschwitz, 1. Änderung des Teil-FNP Nessa,
1. Änderung des Teil-FNP Pritz

Anlage 4: Archäologische Denkmale

Maßstab: 1 : 20 000

Datum: April 2025

Planverfasser:

gefördert durch:



Händelstraße 6
06114 Halle / Saale
Tel.: (0345) 239 772 0



SACHSEN-ANHALT
Ministerium für
Infrastruktur und Digitalität

#modernendenken

Nutzungsgenehmigung:
Geobasisdaten © GeoBasis-DE / LVermGeo LSA, A18-8010480-2012