

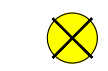
Legende:



Grenze der Stadt Teuchern



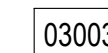
Ortschaftsgrenzen



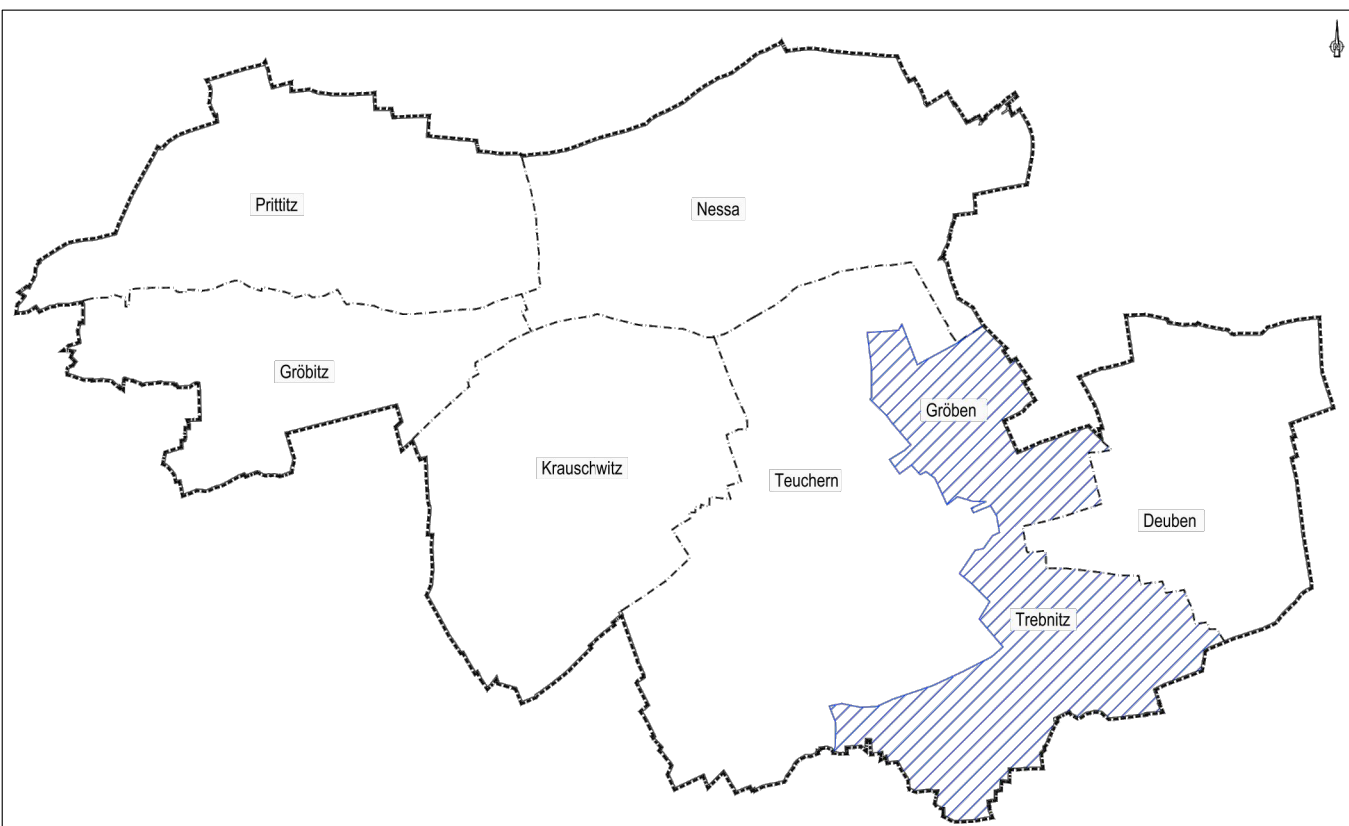
Alltlastenverdachtsflächen gemäß Alltlastenkataster des Burgenlandkreises - punktuell



Alltlastenverdachtsflächen gemäß Alltlastenkataster des Burgenlandkreises - flächenhaft



Bezeichnung der Flächen



Stadt Teuchern

2. Änderung des Teilflächenutzungsplans Teuchern und Ergänzung um die Ortschaften Gröben und Trebnitz, 1. Änderung des Teil-FNP Deuben, 1. Änderung des Teil-FNP Gröbitz  
1. Änderung des Teil-FNP Krauschwitz, 1. Änderung des Teil-FNP Nеща,  
1. Änderung des Teil-FNP Prititz

Anlage 3: Alltlastenverdachtsflächen

Maßstab: 1 : 20 000

Datum: April 2025

Planverfasser:

gefördert durch:



Händlerstraße 8  
06114 Halle / Saale  
Tel.: (0345) 239 772 0



#moderndenken